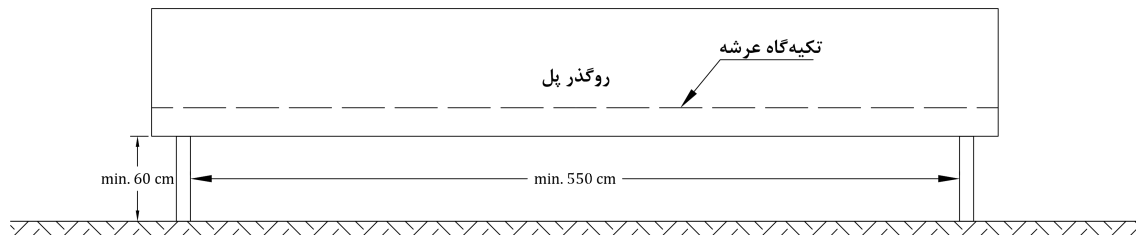


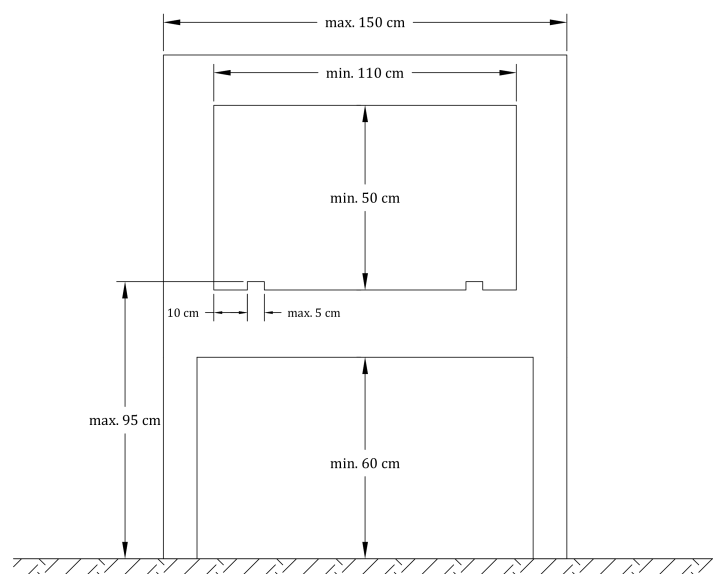
پیوست: نقشه‌های ابعادی و اجرایی



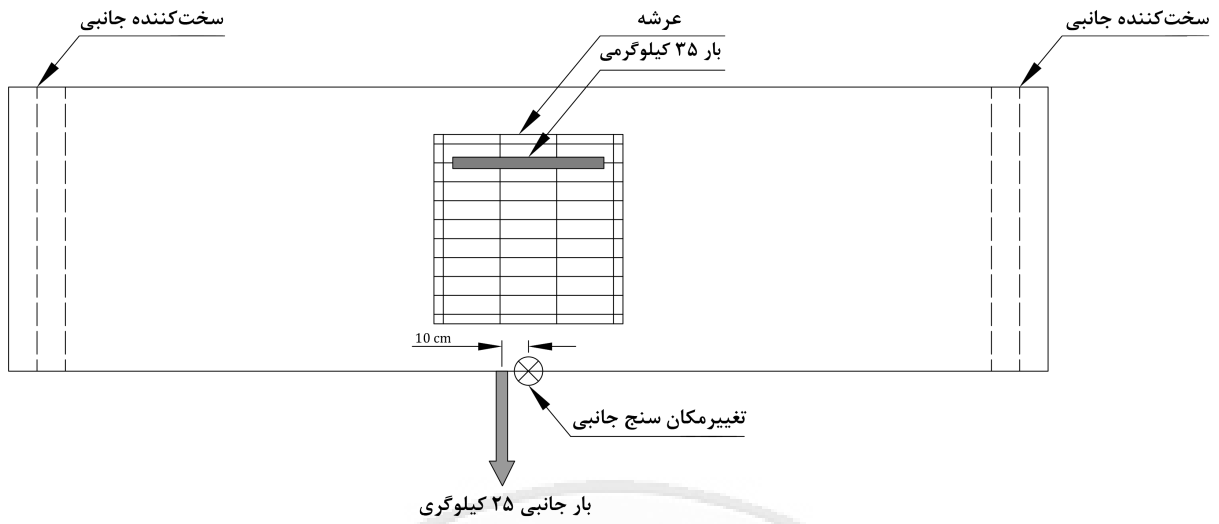
شکل ۱- پلان محیط مونتاز پل



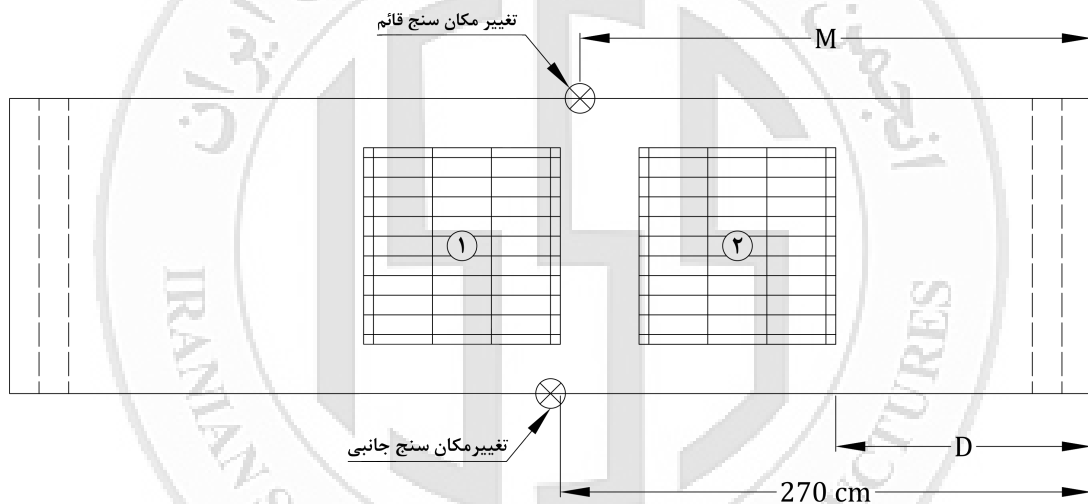
شکل ۲- نمای پل



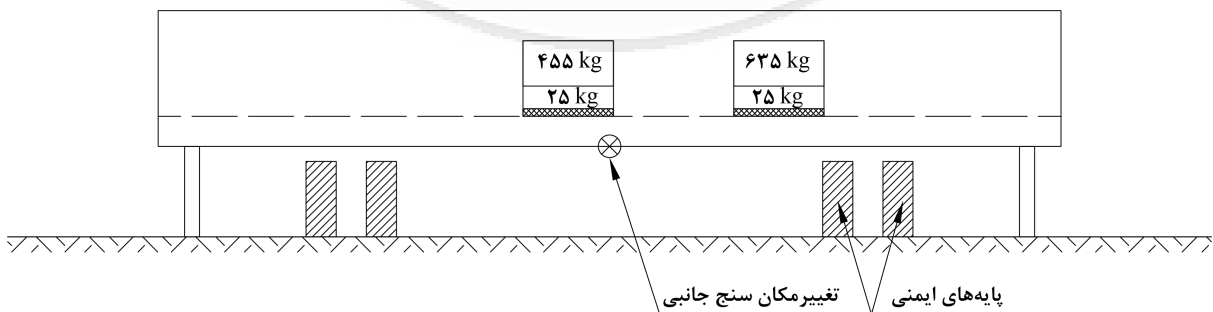
شکل ۳- مقطع عرضی پل



شکل ۴- مرحله اول بارگذاری-بارگذاری جانبی



شکل ۵- محل قرارگیری عرشه‌ها و تغییر مکان سنج‌ها



شکل ۶- مرحله دوم بارگذاری-بارگذاری ثقلی